


Legenda

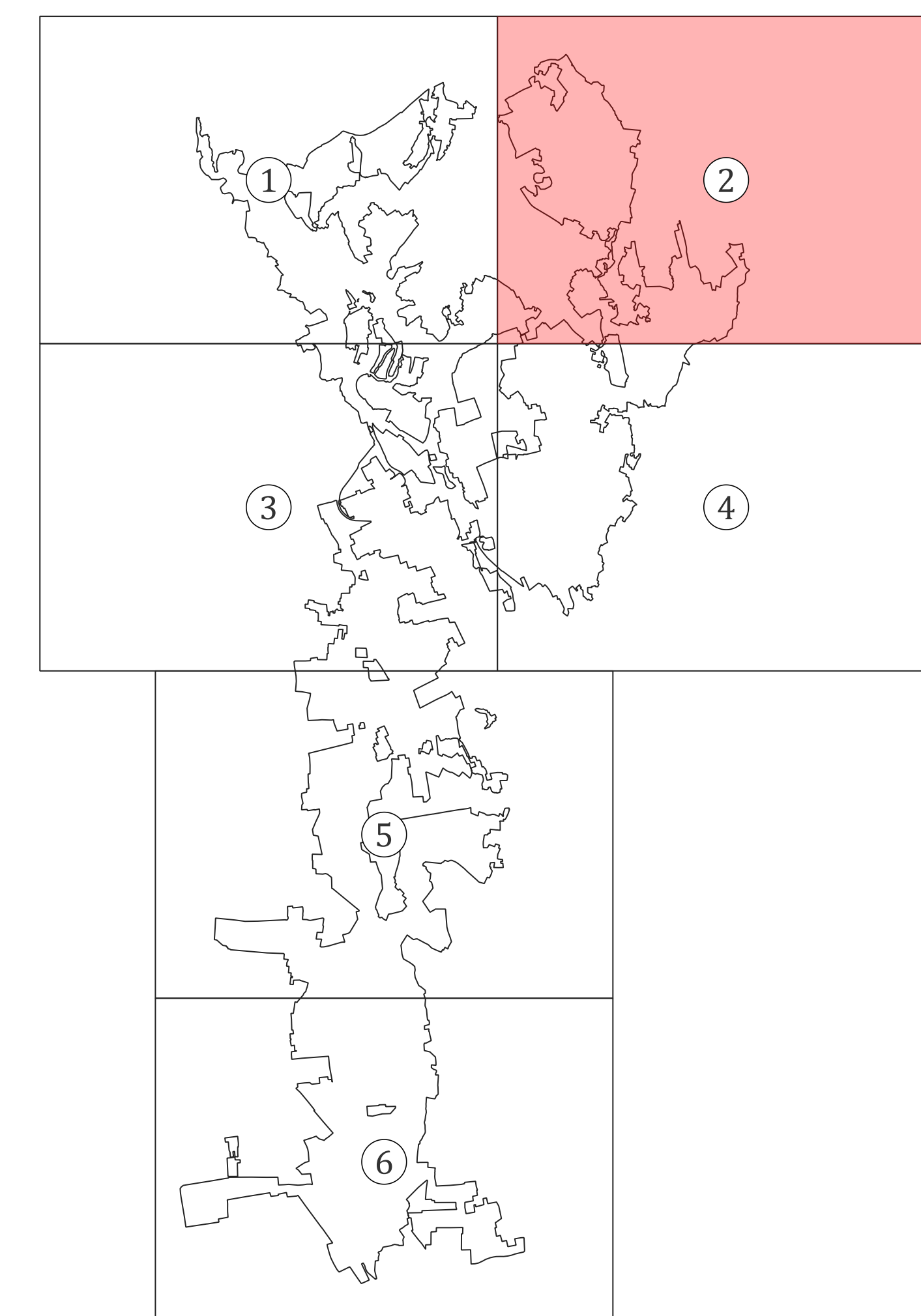
-  Parco Regionale delle Groane
-  Comuni del Parco delle Groane

Attitudine turistico fruitiva dei soprassuoli

-  1 - bassa
-  2
-  3 - media
-  4
-  5 - alta




0 500 1.000 m



PIANO DI INDIRIZZO FORESTALE

TAV. 8E.2- CARTA DELL'ATTITUDINE TURISTICO-FRUITIVA DEL BOSCO

BASE CARTOGRAFICA:		CTR	GRUPPO DI LAVORO:  Studio ForST Network: Dott. for. Nicola Gallinaro Dott. for. Samuele Bettinsoli Pian. terr. Linda Zanetti
FONTE DATI:		elaborazioni interne - PIF	
SCALA:		1: 10.000	
DATA:		09/2025	

REV.	DATA	DESCRIZIONE REVISIONE:
02	09/2025	